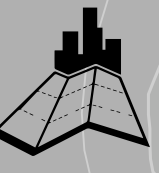

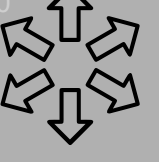

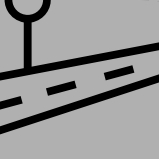



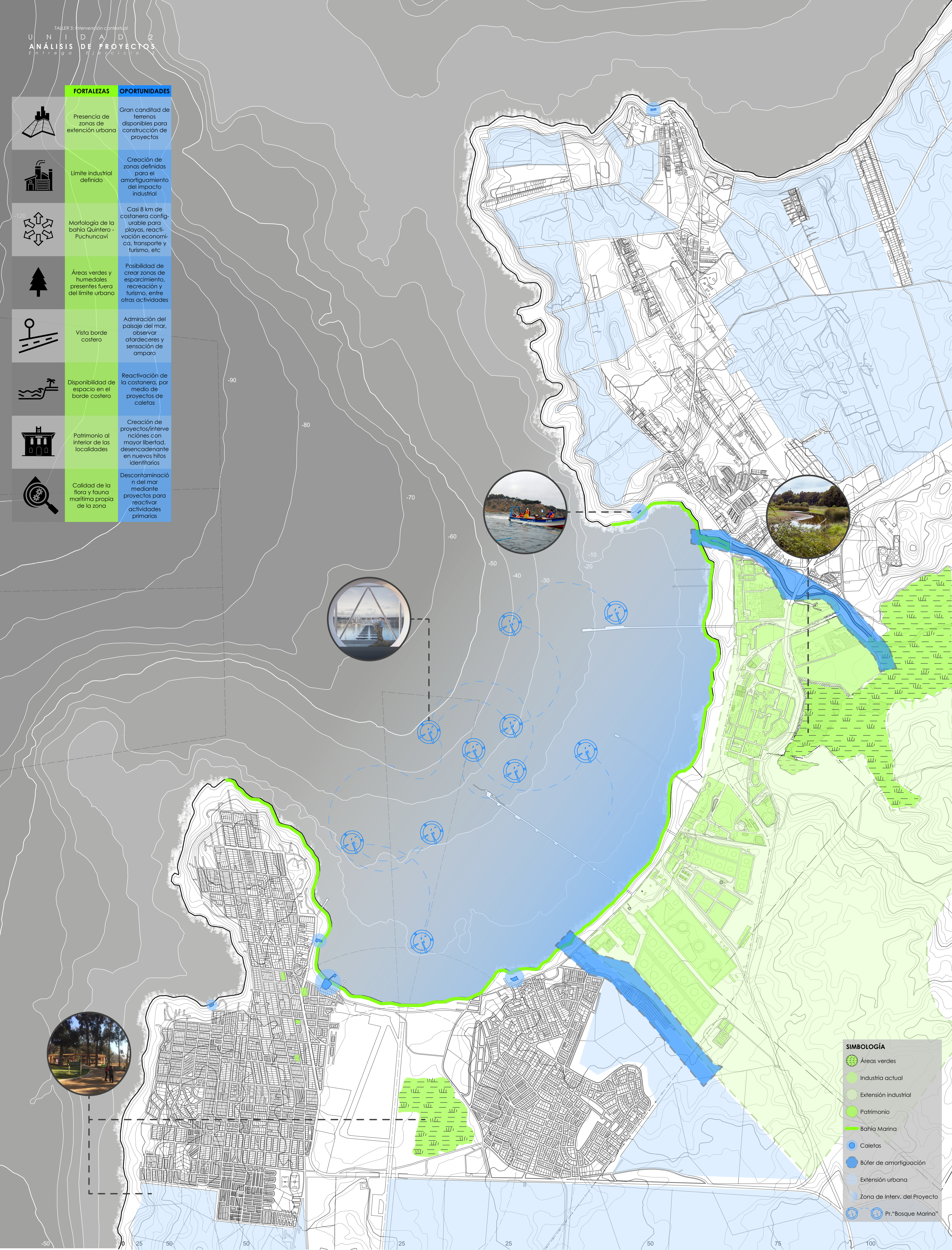


FORTALEZAS	OPORTUNIDADES
 Presencia de zonas de extensión urbana	Gran cantidad de terrenos disponibles para construcción de proyectos
 Límite industrial definido	Creación de zonas definidas para el amortiguamiento del impacto industrial
 Morfología de la bahía Quintero - Puchuncaví	Casi 8 km de costanera configurable para playas, reactivación económica, transporte y turismo, etc
 Áreas verdes y humedales presentes fuera del límite urbano	Posibilidad de crear zonas de esparcimiento, recreación y turismo, entre otras actividades
 Vista borde costero	Admiración del paisaje del mar, observar atardeceres y sensación de amparo
 Disponibilidad de espacio en el borde costero	Reactivación de la costanera, por medio de proyectos de caletas
 Patrimonio al interior de las localidades	Creación de proyectos/intervenciones con mayor libertad, desencadenante en nuevos hitos identitarios
 Calidad de la flora y fauna marítima propia de la zona	Descontaminación del mar mediante proyectos para reactivar actividades primarias



SIMBOLOGÍA

- Áreas verdes
- Industria actual
- Extensión industrial
- Patrimonio
- Bahía Marina
- Caletas
- Búfer de amortiguación
- Extensión urbana
- Zona de Interv. del Proyecto
- Pr."Bosque Marino"

SIMBOLOGÍA

- Regiones
- Comunas
- Vías terrestres
- Vías ferroviarias

1,500 m

