

Plan Región del Libertador General Bernardo O'Higgins 2010 - 2014



Gobierno
de Chile

Sebastián Piñera E.
Rancagua, 13 de enero de 2011

7 Ejes de Gobierno



**Crecer al
6% anual**

**1.000.000
de nuevos
empleos**

**Recuperar
la seguridad
ciudadana**

**Calidad y
equidad de
la educación**

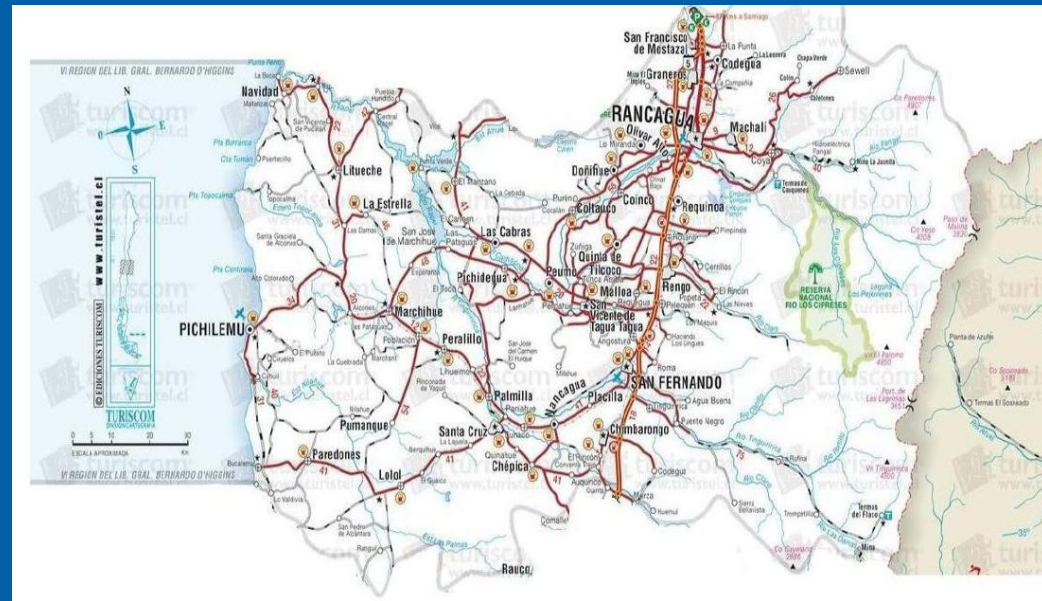
**Salud
digna y
eficaz**

**Eliminar
la pobreza
extrema y
reducir la
desigualdad**

**Democracia
más vital y
mayor
participación
regional**

La región del Libertador: una región que lo tiene todo

- Ubicación privilegiada en el corazón de Chile
- Cuna de nuestras mejores tradiciones y valores
- Valles extensos y fértiles
- Clima propicio para la agricultura
- Abundante agua
- Playas, volcanes y termas
- Riquezas minerales



3 motores de la región

- Agricultura



- Minería



- Turismo



Pero... también hay problemas



Mala calidad de la educación

Enorme potencial turístico sin aprovechar

Salud deficiente e inequitativa

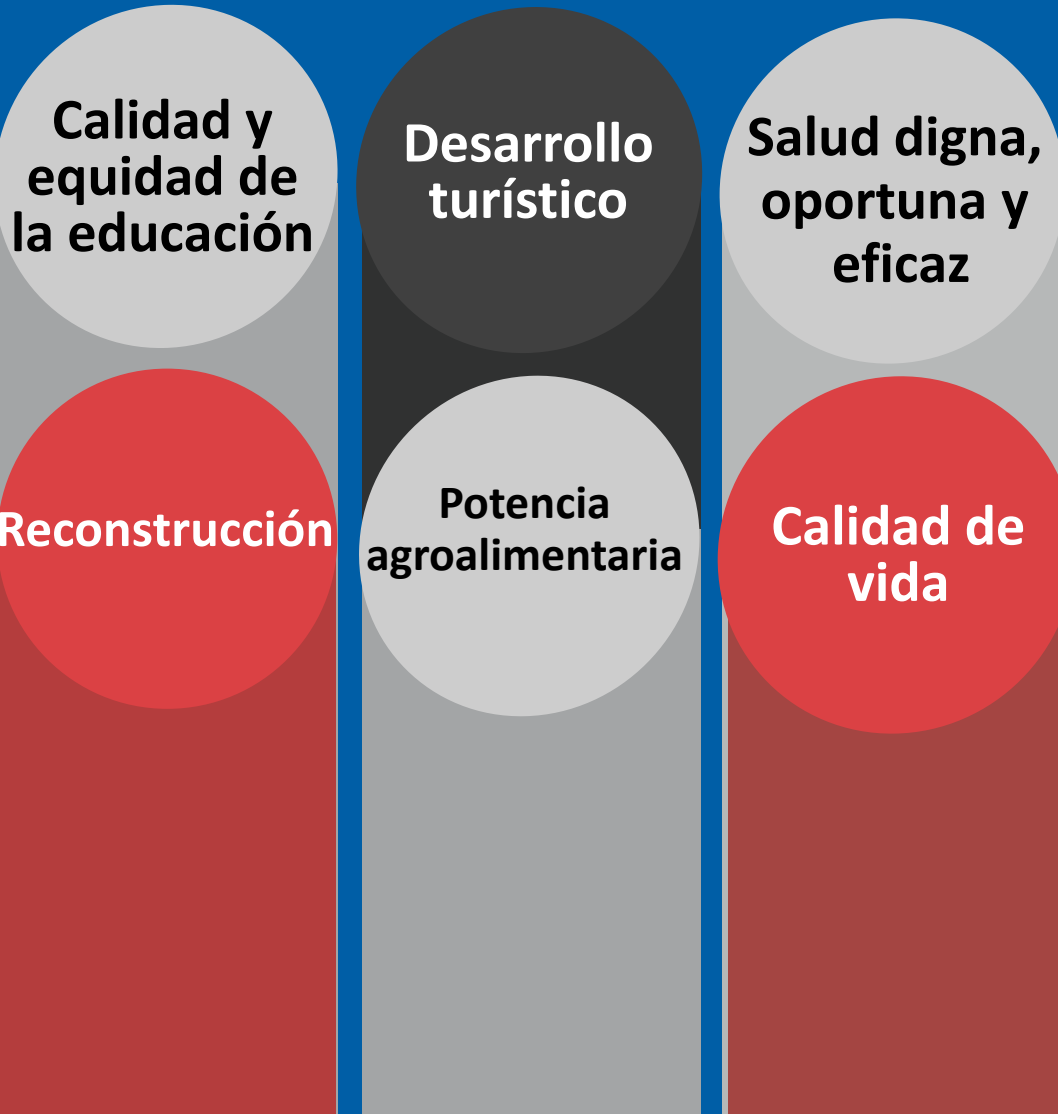
Un terremoto devastador

Postergación de la agricultura y el mundo rural

Falta de renovación de la actividad minera



Ejes de Plan de la Región del Libertador General Bernardo O'Higgins



Calidad y equidad de la educación



Calidad y equidad de la educación



Aumento de la subvención educacional para alumnos vulnerables y de clase media

Ampliación y modernización de 80 establecimientos preescolares

Otorgamiento de subsidios para el transporte escolar a 7.000 estudiantes (actualmente son 550)

Adquisición de equipamiento y tecnología para 20 liceos técnico – profesionales y 5 liceos técnico – agrícola



Calidad y equidad de la educación



Entrega de computadores a todos los establecimientos municipales y particulares subvencionados

Plan de apoyo para 64 establecimientos con bajos resultados Simce

Puesta en marcha de 4 Liceos de Excelencia. 2011: Liceo Oriente de Rengo y Óscar Castro de Rancagua





Desarrollo turístico



Desarrollo turístico



Incrementar en un 10% el número de turistas que visitan cada año la región

Posicionar la región como “Tierra Huasa”

Construcción de 2 nuevas oficinas del Sernatur (Angostura y San Fernando) y remodelación de las oficinas de Rancagua y Pichilemu

Implementación de una plataforma digital de difusión turística



Desarrollo turístico




Plan de difusión de la “Gran Ruta del Vino” e incorporación de 5 nuevas rutas turísticas

Desarrollo del Centro Chamanteras de Doñihue, el Parque Palenteológico Tagua Tagua y el Centro del Vino de Colchagua

Plan de rescate de la ciudad minera de Sewell y restauración y desarrollo del proyecto turístico Hacienda el Huique

Creación de un fondo concursable para el financiamiento de nuevos emprendimientos turísticos



Salud digna, oportuna y eficaz



Salud digna, oportuna y eficaz



Ampliación y modernización del Hospital Regional de Rancagua, San Vicente, Santa Cruz y Chimbarongo

Ampliación y modernización de los consultorios de Rancagua, Rengo, San Vicente, Machalí, Codegua y Placilla

Aumento de 99 a 142 camas críticas para la región



Salud digna, oportuna y eficaz



Ampliación del sistema de telemedicina en las áreas de dermatología y radiología a todas las comunas

Plan para atraer 50 nuevos médicos especialistas a la región

Implementación de la ficha médica digital



Reconstrucción




Reconstrucción



Reconstrucción o reparación del 100% de las viviendas destruidas pertenecientes a las familias más vulnerables, mediante la entrega de 32.000 subsidios

Reparación de tranques y canales para recuperar las 118.012 há. de riego afectadas por el terremoto

Reparación de 90 km. de carretera, 4 puentes, 3 obras portuarias, 84 sistemas de agua potable rural y 5 edificios fiscales



Reconstrucción



Reconstrucción de los cascos históricos de 55 localidades (como Lolol, Zúñiga, Paredones, Guacargue, Chépica, Pumanque, Peralillo y San Pedro de Alcántara)

Reparación de 9 monumentos nacionales

Implementación de 27 planes de regeneración urbana en lugares de alto valor patrimonial o histórico (como Peralillo, Palmilla, Santa Cruz, Malloa, Chimbarongo y Requinoa)





Potencia agroalimentaria



Potencia agroalimentaria



**Nuevo sistema de salvaguardias (2 + 2) y oficina agrícola en la
Fiscalía Nacional Económica**

**Duplicar el número de beneficiarios del programa de asistencia
técnica a pequeños agricultores (Prodesal), de 5.000 a 10.000**

**Financiamiento para 500 Pymes agrícolas a través de los
programas de emprendimientos locales**

**Regularización de 600 títulos de dominio de bienes agrícolas y
derechos de agua**



Potencia agroalimentaria



Campaña para aumentar en un 65% la actual cobertura de los seguros agrícolas

Segunda etapa del embalse Convento Viejo, que permitirá incorporar 17.000 há. de riego y dar seguridad de abastecimiento a otras 27.000 há., aumentando en un 10% la superficie regada de la región

Mejoramiento del canal Almahue (Pichidegua), que permitirá aumentar la superficie de riego en 2.780 há. y asegurar el abastecimiento a otras 7.200 há.

Puesta en marcha de un Centro Regional de Gestión del Agua en conjunto con la Universidad de Davis, California



Potencia agroalimentaria



Recuperación de 40.000 há. de suelos degradados

Plan de manejo de 1.000 há. de secano costero

Extensión de los beneficios del DL-701 a 800 há. de superficie forestada por agricultor

Construcción de una Central para el Combate del Incendios Forestales en Machalí

Reparación de la Carretera de la Fruta



Potencia agroalimentaria



Construcción de la ruta San Fernando – Santa Cruz y doble vía entre Rancagua y Doñihue

Construcción de nuevo puente Coinco – Doñihue

Pavimentación de 20 km. de la ruta Lolol – Ranguil

Habilitación de 43 km. de ciclovías

Estudio de factibilidad del Paso Internacional Las Leñas



Calidad de vida



Calidad de vida



Construcción del Teatro Regional de Rancagua con 650 butacas

Remodelación del Estadio El Teniente con capacidad para 5.000 espectadores

Construcción de un polideportivo en Rengo

Construcción de la Torre Bicentenario para albergar los servicios públicos de la Intendencia



Calidad de vida



Construcción del colector de aguas lluvia Alameda en Rancagua para evitar inundaciones

Extensión de la cobertura de internet inalámbrica a 242 nuevas localidades

Seguridad ciudadana: 488 nuevos Carabineros, extensión del Plan Cuadrante a Santa Cruz y San Vicente y construcción y ampliación de comisarías y retenes



Calidad de vida



Plantación de 750.000 árboles nativos en los centros urbanos

Conmemoración de los 200 años de la Batalla de Rancagua (2014)



Plan para la región del Libertador General Bernardo O'Higgins 2010 - 2014



Inversión pública (en millones de pesos)

	2010	2011	2012	2013	2014
Educación	5,335	5,500	4,400	3,740	2,992
Turismo	4,973	5,127	4,102	769	385
Salud	35,180	36,268	36,268	3,267	3,267
Reconstrucción	78,305	80,727	72,654	43,593	-
Potencia agroalimentaria	17,460	18,000	11,880	3,960	3,960
Calidad de vida	11,155	11,500	1,725	29	29
Inversión Total	152,408	157,122	131,029	55,717	10,992



Plan para la región del Libertador General Bernardo O'Higgins 2010 - 2014



Inversión pública total (valor presente):	US\$ 945 MM
Grandes proyectos de inversión privada:	US\$1.225 MM
TOTAL PLAN REGIONAL	US\$2.170 MM

A todo esto se suma el plan de inversiones de la Mina El Teniente por US\$ 1.725 millones en el período 2011-2017



Plan Región del Libertador General Bernardo O'Higgins 2010 - 2014



Gobierno
de Chile

Sebastián Piñera E.
Rancagua, 13 de enero de 2011